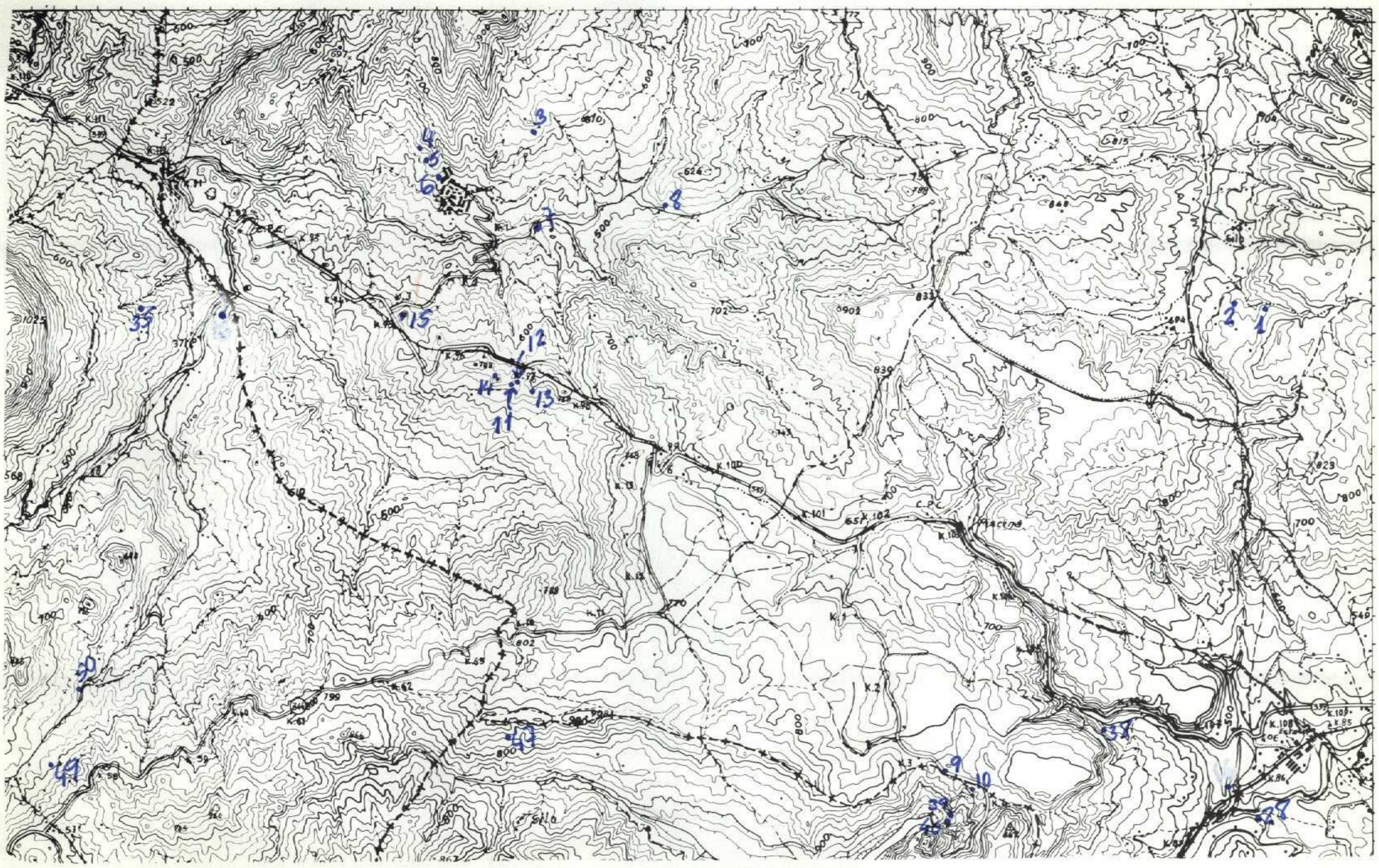

NUMERO DE LA HOJA 14-44 CUADRANTE

4	1
3	2

P/80.

15

DATOS A RELLENAR POR EL IGME					DATOS A RELLENAR POR EL CONSULTOR		DATOS A RELLENAR POR EL IGME			
Nº de la hoja 1:50.000		Cuadrante número	Nº del documento		CONSULTOR	ESPECIAL QUE REALIZA LA ESTACION	Recibido	Ref. Control	Perforado	Verificado
1	4 4 4	1			T C	F M				

NUMERO DE LA ESTACION	Fotografía	MUESTRAS											
		Petro l.y M.	Macrop.	Micropal.	Sedimen.	Rayos X	Espectro. masas	C 14	Análisis químico	Térmico diferen.	Microso	Otros análisis
1					1							
2					1							
3					1							
4					1							
5					1							
6					1							
7					1							
8				1	1							
9				1	1							
10				1	1							
11					1							
12					1							
13					1							
14					1							
15					1							
28				1								
35				1								

NUMERO DE LA ESTACION	Fotografía	MUESTRAS											
		Petro l.y M.	Macrop.	Micropal.	Sedimen.	Rayos X	Espectro. masas	C 14	Análisis químico	Térmico diferen.	Microso	Otros análisis
38					1							
39					1							
40					1							
47					1							
49					1							
50					1							

NUMERO DE LA ESTACION	Fotografía	MUESTRAS											
		Petro l.y M.	Macrop.	Micropal.	Sedimen.	Rayos X	Espectro. masas	C 14	Análisis químico	Térmico diferen.	Microso	Otros análisis

NUMERO DE LA ESTACION	Fotografía	MUESTRAS											
		Petro l.y M.	Macrop.	Micropal.	Sedimen.	Rayos X	Espectro. masas	C 14	Análisis químico	Térmico diferen.	Microso	Otros análisis

EL CONSULTOR.– DEBERA MARCAR SOBRE EL MAPA LAS ESTACIONES CON SU NUMERO DE REFERENCIA (EN AZUL) Y LOS CORTES REALIZADOS SOBRE EL TERRENO (EN ROJO).
PARA UN CONTROL CORRECTO DE LA MARCHA DEL TRABAJO DE CAMPO EL CONSULTOR DEBERA ENVIAR ENTRE LOS DIAS 1 al 7 y 15 al 22 DE CADA MES ESTAS HOJAS AL INSTITUTO GEOLOGICO Y MINERO DE ESPAÑA, DIVISION DE GEOLOGIA. C/ RIOS ROSAS, 23 – MADRID - 3.

Recibido I.G.M.E. el 3 Junio 80 Enviado el 31 Mayo 80

El Supervisor El Consultor



NUMERO DE LA HOJA 14-44 CUADRANTE 4 1 3 2

16

DATOS A RELLENAR POR EL IGME				DATOS A RELLEN. POR EL CONSUL.				DATOS A RELLENAR POR EL IGME			
Nº de la hoja 1:50.000	Cuadrante numero	Nº del documento		CONSULT	ESPECIAL QUE REAL	LA ESTAC		Recibido	Ref. Control	Perforado	Verificado
1444	4			T	C	F	M				

DATOS A RELLENAR POR EL CONSULTOR

NUMERO DE LA ESTACION	Fotografia	MUESTRAS: Petro l.y M.	Macrop.	Micropal.	Sedimen.	Rayos X	Espectro. masas	C 14	Analisis quimico	Termico diferen.	Microso.	Otros analisis
20				1	1							
21				1	1							
22				1	1							
23				1	1							
19				1	1							

DATOS A RELLENAR POR EL CONSULTOR

NUMERO DE LA ESTACION	Fotografia	MUESTRAS: Petro l.y M.	Macrop.	Micropal.	Sedimen.	Rayos X	Espectro. masas	C 14	Analisis quimico	Termico diferen.	Microso.	Otros analisis

DATOS A RELLENAR POR EL CONSULTOR

NUMERO DE LA ESTACION	Fotografia	MUESTRAS: Petro l.y M.	Macrop.	Micropal.	Sedimen.	Rayos X	Espectro. masas	C 14	Analisis quimico	Termico diferen.	Microso.	Otros analisis

EL CONSULTOR – DEBERA MARCAR SOBRE EL MAPA: LAS ESTACIONES CON SU NUMERO DE REFERENCIA (EN AZUL) Y LOS CORTES REALIZADOS SOBRE EL TERRENO (EN ROJO).
PARA UN CONTROL CORRECTO DE LA MARCHA DEL TRABAJO DE CAMPO EL CONSULTOR DEBERA ENVIAR ENTRE LOS DIAS 1 al 7 y 15 al 22 DE CADA MES ESTAS HOJAS AL INSTITUTO GEOLOGICO Y MINERO DE ESPAÑA, DIVISION DE GEOLOGIA. C/ RIOS ROSAS, 23 – MADRID - 3

Recibido I.G.M.E. el 3 Junio 80 Enviado el 31 Mayo 80

El Supervisor El Consultor



72.73.74 71 70

NUMERO DE LA HOJA 14-44 CUADRANTE 3

17

DATOS A RELLENAR POR EL IGME			DATOS A RELLENAR POR EL CONSULT.				DATOS A RELLENAR POR EL IGME			
Nº de la hoja 1:50.000	Cuadrante número	Nº del documento	CONSULT.		ESPECIAL QUE REALIZA LA ESTACIÓN		Recibido	Ref. Control	Perforado	Verificado
1444	3		T	C	F	M				

DATOS A RELLENAR POR EL CONSULTOR

NUMERO DE LA ESTACION	Fotografía	Petro l.yM	Macrop.	Micropal.	Sedimen.	Rayos X	Espectro masas	C 14	Análisis químico	Térmico diferen.	Microso	Otros análisis
68					1							
69					1							
70					1							
71					1							
72					1							
73				1	1							
74					1							

EL CONSULTOR.- DEBERA MARCAR SOBRE EL MAPA LAS ESTACIONES CON SU NUMERO DE REFERENCIA (EN AZUL) Y LOS CORTES REALIZADOS SOBRE EL TERRENO (EN ROJO).
PARA UN CONTROL CORRECTO DE LA MARCHA DEL TRABAJO DE CAMPO EL CONSULTOR DEBERA ENVIAR ENTRE LOS DIAS 1 al 7 y 15 al 22 DE CADA MES ESTAS HOJAS AL INSTITUTO GEOLOGICO Y MINERO DE ESPAÑA, DIVISION DE GEOLOGIA. C/ RIOS ROSAS, 23 – MADRID - 3.

Recibido I.G.M.E. el 3 Junio 80 ... Enviado el 31 Mayo 80

El Supervisor El Consultor

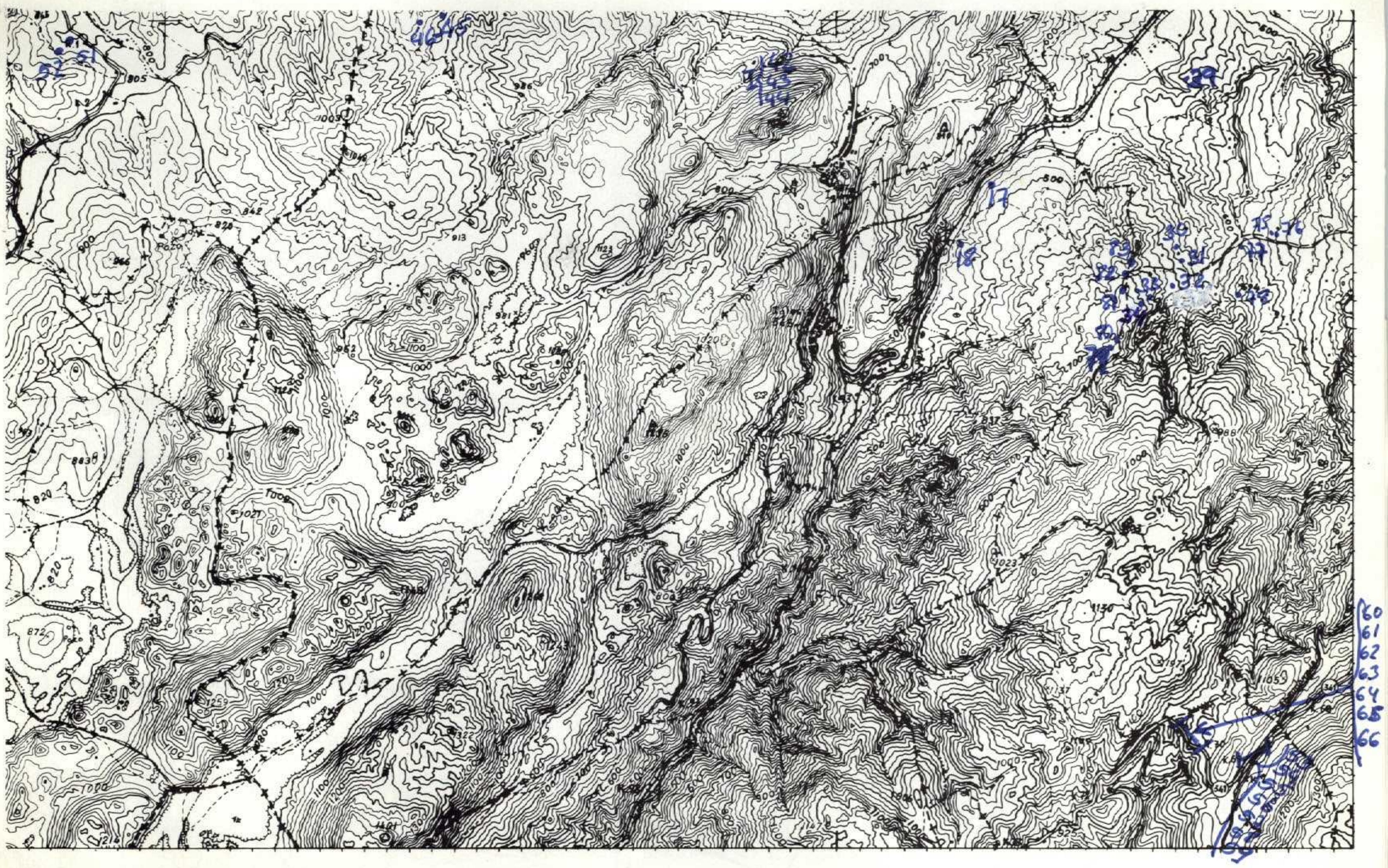

NUMERO DE LA HOJA 14-44 CUADRANTE

4	1
3	~~2~~

18

DATOS A RELLENAR POR EL IGME			DATOS A RELLENAR POR EL CONSUL		DATOS A. RELLENAR POR EL IGME			
Nº de la hoja 1:50.000	Cuadrante número	Nº del documento	CONSULT	ESPECIAL QUE REALIZA LA ESTAC	Recibido	Ref. Control	Perforado	Verificado
1444	2		TC	FM				

DATOS A RELLENAR POR EL CONSULTOR

NUMERO DE LA ESTACION	Fotografia	Petro I.y M.	Macrop.	Micropal.	Sedimen.	Rayos X	Espectro. Masas	C 14	Analisis quimico	Termico diferen.	Microso	Otros analisis
17					1							
18					1							
29				1								
30				1								
31					1							
32					1							
33				1								
34				1								
42					1							
43					1							
44					1							
45					1							
46					1							
51					1							
52					1							
53					1							

NUMERO DE LA ESTACION	Fotografia	Petro I.y M.	Macrop.	Micropal.	Sedimen.	Rayos X	Espectro. masas	C 14	Analisis quimico	Termico diferen.	Microso	Otros analisis
54					1							
55					1							
56					1							
57				1	1							
58					1							
59					1							
60				1	1							
61					1							
62					1							
63					1							
64					1							
65					1							
66					1							
75					1							
76					1							
77					1							
78					1							
79					1							

DATOS A RELLENAR POR EL CONSULTOR

NUMERO DE LA ESTACION	Fotografia	Petro I.y M.	Macrop.	Micropal.	Sedimen.	Rayos X	Espectro. masas	C 14	Analisis quimico	Termico diferen.	Microso	Otros analisis
80					1							
81					1							
82					1							
83					1							

NUMERO DE LA ESTACION	Fotografia	Petro I.y M.	Macrop.	Micropal.	Sedimen.	Rayos X	Espectro. masas	C 14	Analisis quimico	Termico diferen.	Microso	Otros analisis

EL CONSULTOR.– DEBERA MARCAR SOBRE EL MAPA LAS ESTACIONES CON SU NUMERO DE REFERENCIA (EN AZUL) Y LOS CORTES REALIZADOS SOBRE EL TERRENO (EN ROJO).
PARA UN CONTROL CORRECTO DE LA MARCHA DEL TRABAJO DE CAMPO EL CONSULTOR DEBERA ENVIAR ENTRE LOS DIAS 1 al 7 y 15 al 22 DE CADA MES ESTAS HOJAS AL INSTITUTO GEOLOGICO Y MINERO DE ESPAÑA. DIVISION DE GEOLOGIA. C/ RIOS ROSAS, 23 – MADRID - 3.

Recibido I.G.M.E. el 3-Junio 80 Enviado el 31 Mayo 80

El Supervisor [signature] El Consultor [signature]



NUMERO DE LA HOJA 14-44 CUADRANTE 4 1 3 2

32.

DATOS A RELLENAR POR EL IGME		
Nº de la hoja 1:50.000	Cuadrante número	Nº del documento
1444	1	

DATOS A RELLENAR POR EL CONSULTOR			
CONSULTOR	ESPECIAL QUE REALIZA LA ESTACION		
T	C	J	U

DATOS A RELLENAR POR EL IGME			
Recibido	Ref. Control	Perforado	Verificado

DATOS A RELLENAR POR EL CONSULTOR

NUMERO DE LA ESTACION	Fotografía	MUESTRAS: Petro l.y M.	Macrop.	Micropal.	Sedimen.	Rayos X	Espectro. masas	C 14	Análisis químico	Térmico diferen.	Microso	Otros analisis
1003			1									

NUMERO DE LA ESTACION	Fotografía	MUESTRAS: Petro l.y M.	Macrop.	Micropal.	Sedimen.	Rayos X	Espectro. masas	C 14	Análisis químico	Térmico diferen.	Microso	Otros analisis

DATOS A RELLENAR POR EL CONSULTOR

NUMERO DE LA ESTACION	Fotografía	MUESTRAS: Petro l.y M.	Macrop.	Micropal.	Sedimen.	Rayos X	Espectro. masas	C 14	Análisis químico	Térmico diferen.	Microso	Otros analisis

NUMERO DE LA ESTACION	Fotografía	MUESTRAS: Petro l.y M.	Macrop.	Micropal.	Sedimen.	Rayos X	Espectro. masas	C 14	Análisis químico	Térmico diferen.	Microso	Otros analisis

EL CONSULTOR.– DEBERA MARCAR SOBRE EL MAPA: LAS ESTACIONES CON SU NUMERO DE REFERENCIA (EN AZUL) Y LOS CORTES REALIZADOS SOBRE EL TERRENO (EN ROJO).
PARA UN CONTROL CORRECTO DE LA MARCHA DEL TRABAJO DE CAMPO EL CONSULTOR DEBERA ENVIAR ENTRE LOS DIAS 1 al 7 y 15 al 22 DE CADA MES ESTAS HOJAS AL INSTITUTO GEOLOGICO Y MINERO DE ESPAÑA, DIVISION DE GEOLOGIA. C/ RIOS ROSAS, 23 – MADRID - 3.

Recibido I.G.M.E. el 27-XII-80 Enviado el 10-XII-80

El Supervisor

El Consultor

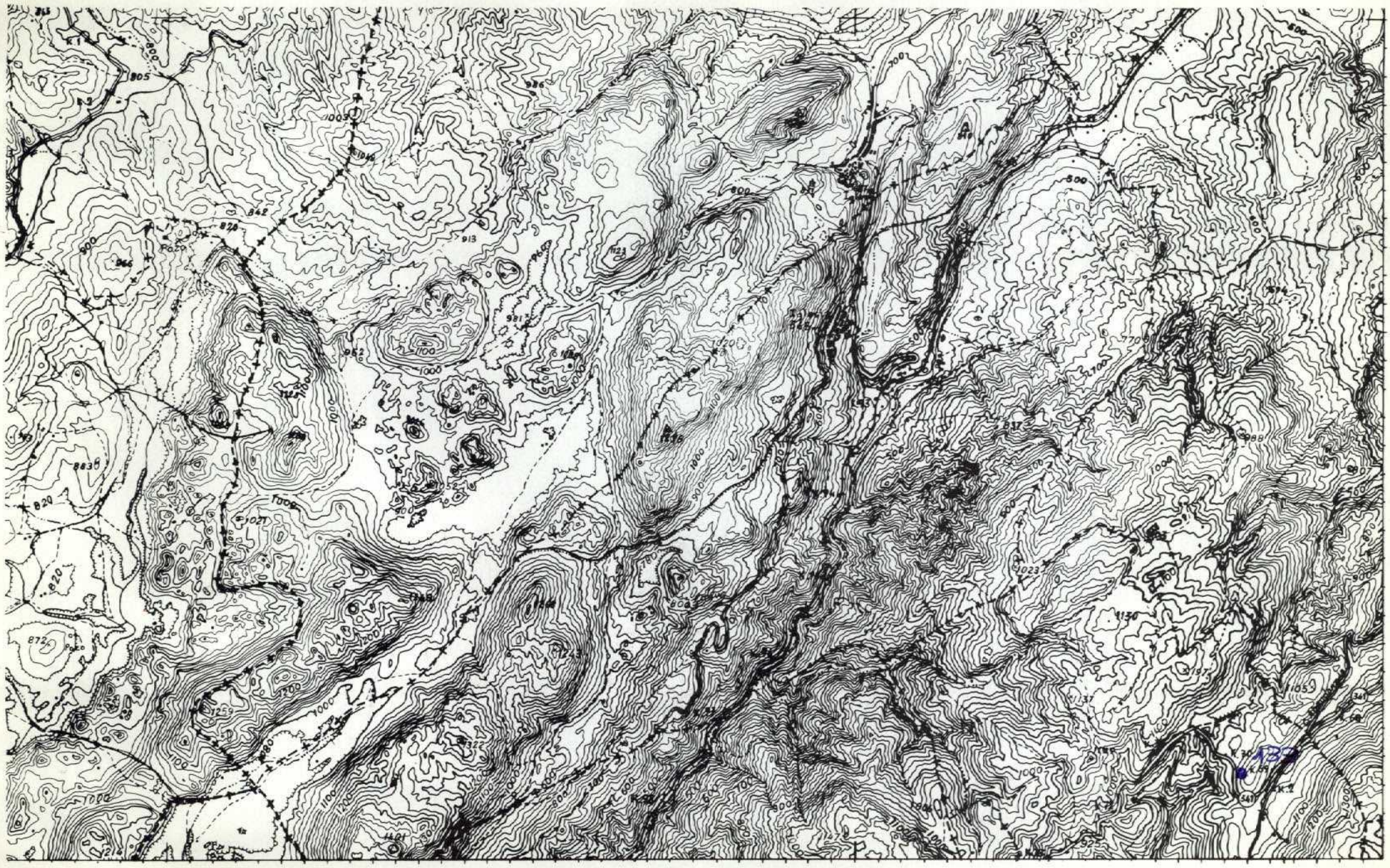

NUMERO DE LA HOJA 14-44 CUADRANTE 4 | 1 / 3 | 2

33

DATOS A RELLENAR POR EL IGME		
Nº de la hoja 1:50.000	Cuadrante numero	Nº del documento
1444	2	

DATOS A RELLE POR EL CONSU	
CONSULT	ESPECIAL QUE REA LA ESTAC
TC	FM

DATOS A RELLENAR POR EL IGME			
Recibido	Ref. Control	Perforado	Verificado

DATOS A RELLENAR POR EL CONSULTOR

NUMERO DE LA ESTACION	Fotografia	MUESTRAS											
		Petro l.y M.	Macrop.	Micropal.	Sedimen.	Rayos X	Espectro. masas	C 14	Analisis quimico	Termico diferen.	Microso	Otros analisis
0133				1	1							

NUMERO DE LA ESTACION	Fotografia	MUESTRAS											
		Petro l.y M.	Macrop.	Micropal.	Sedimen.	Rayos X	Espectro. masas	C 14	Analisis quimico	Termico diferen.	Microso	Otros analisis

DATOS A RELLENAR POR EL CONSULTOR

NUMERO DE LA ESTACION	Fotografia	MUESTRAS											
		Petro l.y M.	Macrop.	Micropal.	Sedimen.	Rayos X	Espectro. masas	C 14	Analisis quimico	Termico diferen.	Microso	Otros analisis

NUMERO DE LA ESTACION	Fotografia	MUESTRAS											
		Petro l.y M.	Macrop.	Micropal.	Sedimen.	Rayos X	Espectro. masas	C 14	Analisis quimico	Termico diferen.	Microso	Otros analisis

EL CONSULTOR.- DEBERA MARCAR SOBRE EL MAPA LAS ESTACIONES CON SU NUMERO DE REFERENCIA (EN AZUL) Y LOS CORTES REALIZADOS SOBRE EL TERRENO (EN ROJO).
PARA UN CONTROL CORRECTO DE LA MARCHA DEL TRABAJO DE CAMPO EL CONSULTOR DEBERA ENVIAR ENTRE LOS DIAS 1 al 7 y 15 al 22 DE CADA MES ESTAS HOJAS AL INSTITUTO GEOLOGICO Y MINERO DE ESPAÑA, DIVISION DE GEOLOGIA, C/ RIOS ROSAS, 23 – MADRID - 3.

Recibido I.G.M.E. el 27-XII-80 Enviado el 10-XII-80

El Supervisor

El Consultor

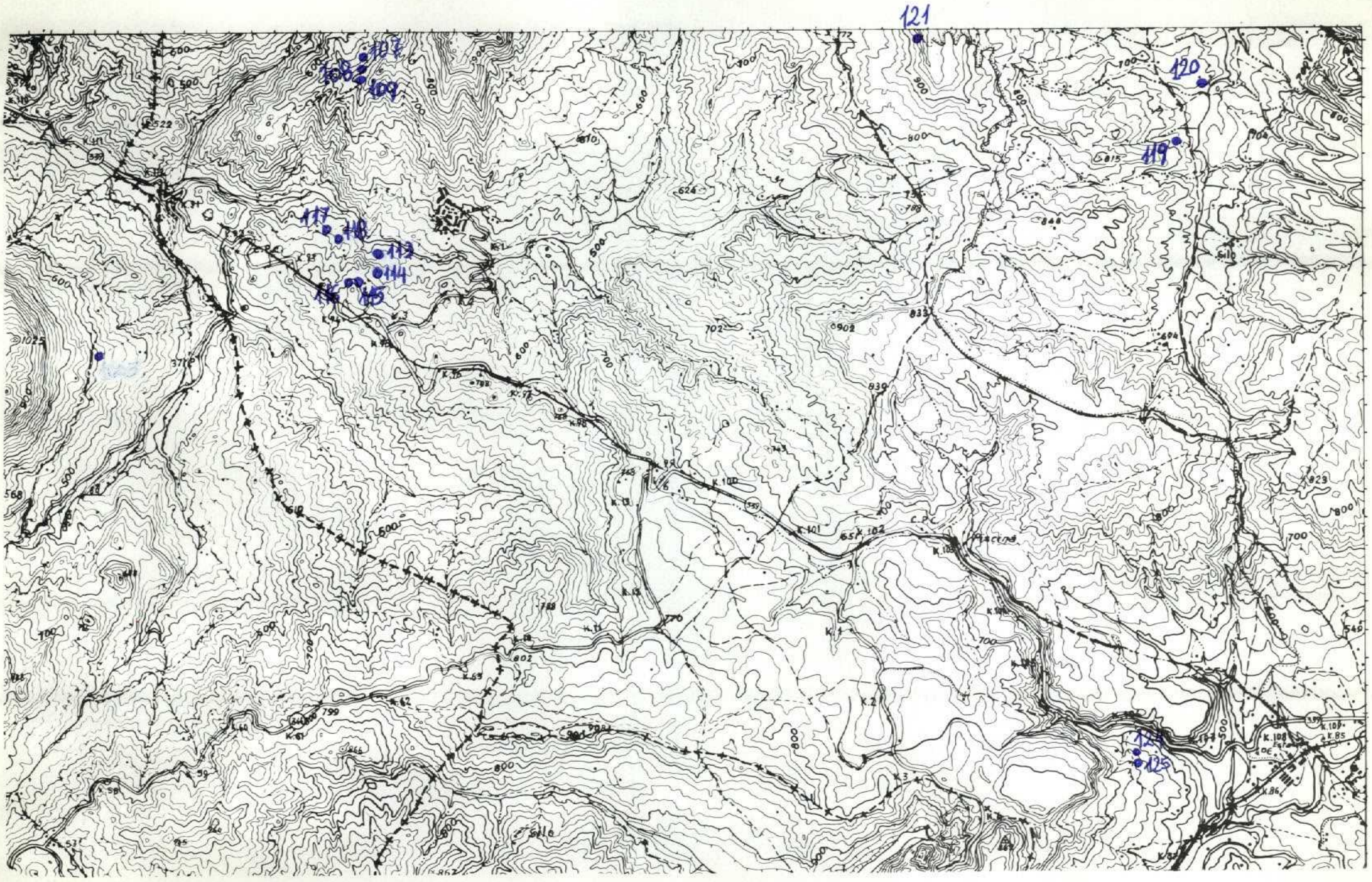

NUMERO DE LA HOJA 14-44 CUADRANTE 4 1 3 2

P/80.

34

DATOS A RELLENAR POR EL IGME					DATOS A RELLENAR POR EL CONSULTOR					DATOS A RELLENAR POR EL IGME			
Nº de la hoja 1:50.000	Cuadrante numero	Nº del documento			CONSULTOR		ESPECIAL QUE REALIZA LA ESTACION			Recibido	Ref. Control	Perforado	Verificado
14441					T	C	F	M					

NUMERO DE LA ESTACION	Fotografia	MUESTRAS: Petro l.y M.	Macrop.	Micropal.	Sedimen.	Rayos X	Espectro. masas	C 14	Analisis quimico	Termico diferen.	Microso	Otros analisis
0107				1	1							
108				1	1							
109				1	1							
113				1	1							
114				1	1							
115				1	1							
116				1	1							
117				1	1							
118				1	1							
119				1	1							
120				1	1							
121				1	1							
124				1	1							
125				1	1							

EL CONSULTOR.– DEBERA MARCAR SOBRE EL MAPA: LAS ESTACIONES CON SU NUMERO DE REFERENCIA (EN AZUL) Y LOS CORTES REALIZADOS SOBRE EL TERRENO (EN ROJO).
PARA UN CONTROL CORRECTO DE LA MARCHA DEL TRABAJO DE CAMPO EL CONSULTOR DEBERA ENVIAR ENTRE LOS DIAS 1 al 7 y 15 al 22 DE CADA MES ESTAS HOJAS AL INSTITUTO GEOLOGICO Y MINERO DE ESPAÑA, DIVISION DE GEOLOGIA. C/ RIOS ROSAS, 23 – MADRID - 3.

Recibido I.G.M.E. el 27-XII-80 Enviado el 10-XII-80

El Supervisor

El Consultor

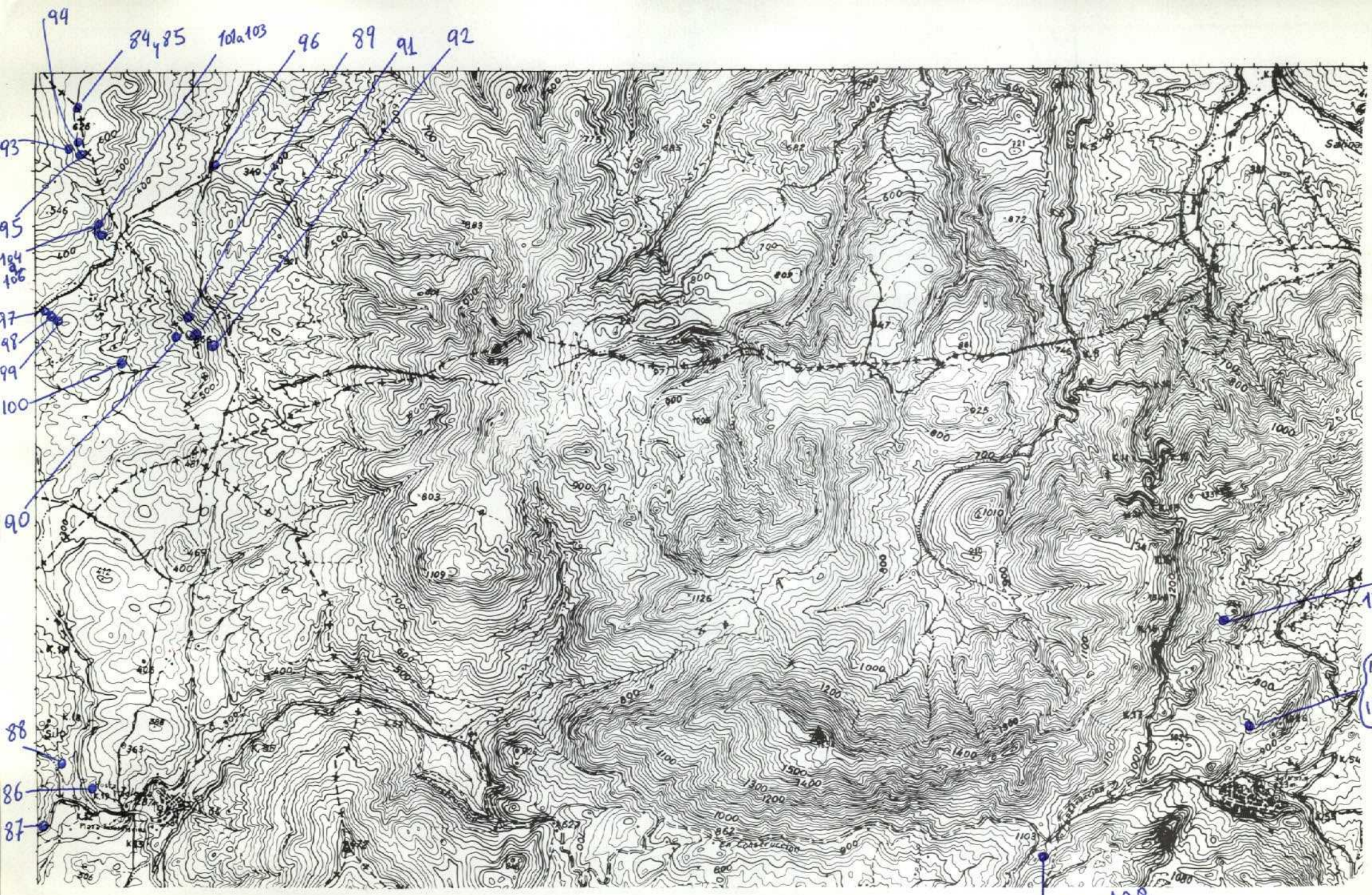

NUMERO DE LA HOJA 14-44 CUADRANTE 4 | 1 / 3 | 2

p/80.

35

DATOS A RELLENAR POR EL IGME		
Nº de la hoja 1:50.000	Cuadrante numero	Nº del documento
1444	4	

DATOS A RELLE. POR EL CONSU.			
CONSULT.	ESPECIAL	QUE REAL. LA ESTAC.	
TC	F	M	

DATOS A RELLENAR POR EL IGME			
Recibido	Ref. Control	Perforado	Verificado

DATOS A RELLENAR POR EL CONSULTOR

NUMERO DE LA ESTACION	Fotografia	MUESTRAS: Petro l.y M.	Macrop.	Micropal.	Sedimen.	Rayos X	Espectro. masas	C 14	Analisis quimico	Termico diferen.	Microso	Otros analisis
0084				1	1							
85				1	1							
86				1	1							
87				1	1							
88				1	1							
89				1	1							
90				1	1							
91				1	1							
92				1	1							
93				1	1							
94				1	1							
95				1	1							
96				1	1							
97				1	1							
98				1	1							
99				1	1							
100				1	1							
101				1	1							
102				1	1							
0103				1	1							
104				1	1							
105				1	1							
106				1	1							
126				1	1							
127				1	1							
128				1	1							
129				1	1							
130				1	1							
132				1	1							

DATOS A RELLENAR POR EL CONSULTOR

NUMERO DE LA ESTACION	Fotografia	MUESTRAS: Petro l.y M.	Macrop.	Micropal.	Sedimen.	Rayos X	Espectro. masas	C 14	Analisis quimico	Termico diferen.	Microso	Otros analisis

DATOS A RELLENAR POR EL CONSULTOR

NUMERO DE LA ESTACION	Fotografia	MUESTRAS: Petro l.y M.	Macrop.	Micropal.	Sedimen.	Rayos X	Espectro. masas	C 14	Analisis quimico	Termico diferen.	Microso	Otros analisis

EL CONSULTOR.– DEBERA MARCAR SOBRE EL MAPA: LAS ESTACIONES CON SU NUMERO DE REFERENCIA (EN AZUL) Y LOS CORTES REALIZADOS SOBRE EL TERRENO (EN ROJO).
PARA UN CONTROL CORRECTO DE LA MARCHA DEL TRABAJO DE CAMPO EL CONSULTOR DEBERA ENVIAR ENTRE LOS DIAS 1 al 7 y 15 al 22 DE CADA MES ESTAS HOJAS AL INSTITUTO GEOLOGICO Y MINERO DE ESPAÑA. DIVISION DE GEOLOGIA. C/ RIOS ROSAS, 23 – MADRID - 3

Recibido I.G.M.E. el 27-XII-80 Enviado el 10-XII-80

El Supervisor

El Consultor

DATOS A RELLENAR POR EL IGME			DATOS A RELLE POR EL CONSUL		DATOS A RELLENAR POR EL IGME			
Nº de la hoja 1:50.000	Cuadrante numero	Nº del documento	CONSULT	ESPECIAL- QUE REA LA ESTAC	Recibido	Ref. Control	Perforado	Verificado
1444	3		TC	FM				

DATOS A RELLENAR POR EL CONSULTOR

NUMERO DE LA ESTACION	Fotografia	MUESTRAS: Petro l.y M.	Macrop.	Micropal.	Sedimen.	Rayos X	Espectro. masas	C 14	Analisis quimico	Termico diferen.	Microso	Otros analisis
0110				11								
111				11								
112				11								
122				11								
123				11								
131				11								

EL CONSULTOR.- DEBERA MARCAR SOBRE EL MAPA: LAS ESTACIONES CON SU NUMERO DE REFERENCIA (EN AZUL) Y LOS CORTES REALIZADOS SOBRE EL TERRENO (EN ROJO).
PARA UN CONTROL CORRECTO DE LA MARCHA DEL TRABAJO DE CAMPO EL CONSULTOR DEBERA ENVIAR ENTRE LOS DIAS 1 al 7 y 15 al 22 DE CADA MES ESTAS HOJAS AL INSTITUTO GEOLOGICO Y MINERO DE ESPAÑA, DIVISION DE GEOLOGIA. C/ RIOS ROSAS, 23 – MADRID - 3.

Recibido I.G.M.E. el 27-XII-80 Enviado el 10-XII-80

El Supervisor El Consultor

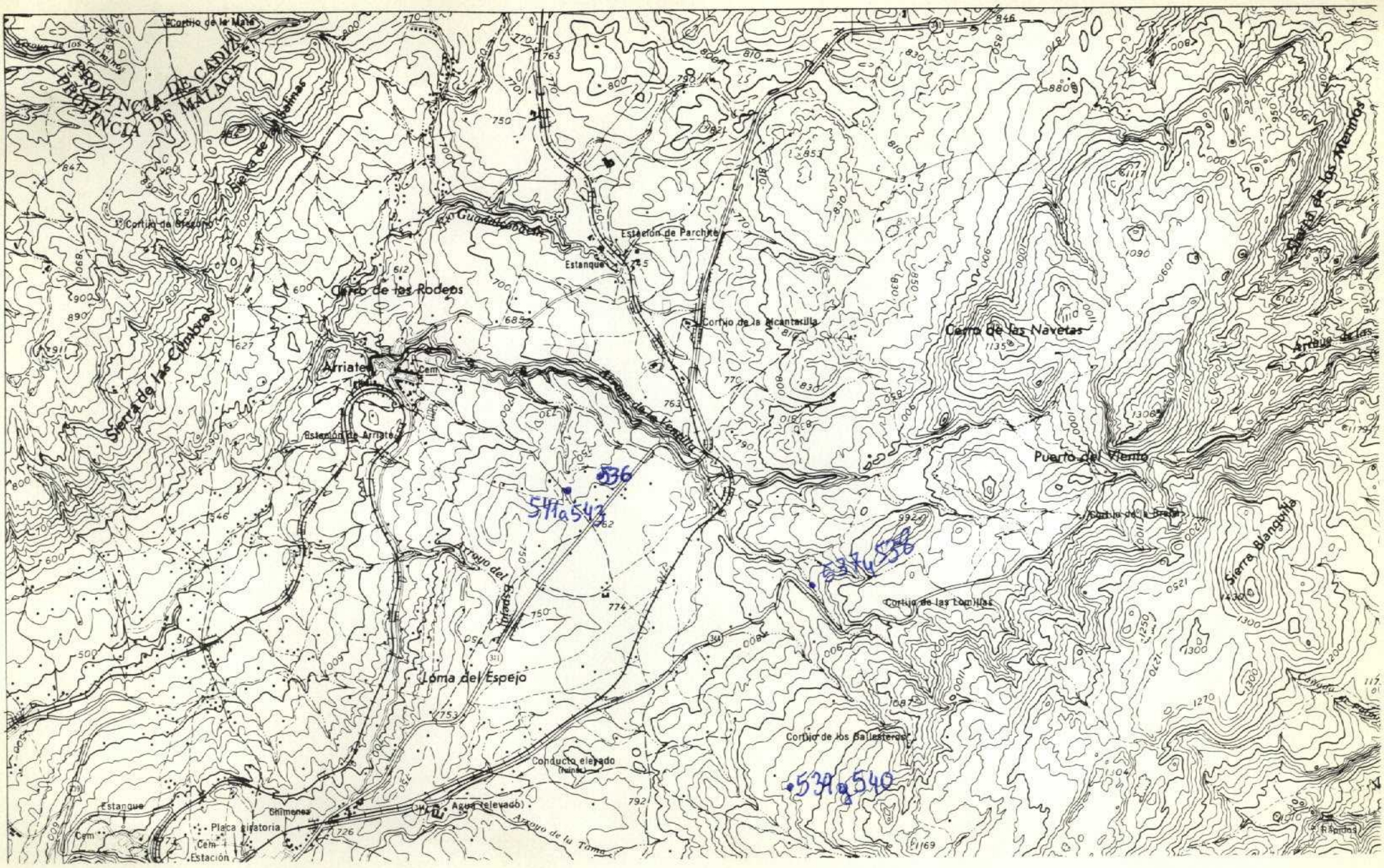

NUMERO DE LA HOJA 1944 CUADRANTE 4 | 1 / 3 | 2

P/80

37

DATOS A RELLENAR POR EL IGME			DATOS A RELLENAR POR EL CONSULTOR				DATOS A RELLENAR POR EL IGME			
Nº de la hoja 1:50.000	Cuadrante numero	Nº del documento	CONSULTA	ESPECIAL QUE REALIZA LA ESTACION			Recibido	Ref. Control	Perforado	Verificado
1444	4		T	C	F	M				

NUMERO DE LA ESTACION	Fotografia	MUESTRAS: Petro. y M.	Macrop.	Micropal.	Sedimen.	Rayos X	Espectro. masas	C 14	Analisis quimico	Termico diferen.	Microso.	Otros analisis
0536				1	1							
537				1	1							
538				1	1							
539				1	1							
540				1	1							
541				1	1							
542				1	1							
543				1	1							

DATOS A RELLENAR POR EL CONSULTOR

NUMERO DE LA ESTACION	Fotografia	MUESTRAS: Petro. y M.	Macrop.	Micropal.	Sedimen.	Rayos X	Espectro. masas	C 14	Analisis quimico	Termico diferen.	Microso.	Otros analisis

DATOS A RELLENAR POR EL CONSULTOR

NUMERO DE LA ESTACION	Fotografia	MUESTRAS: Petro. y M.	Macrop.	Micropal.	Sedimen.	Rayos X	Espectro. masas	C 14	Analisis quimico	Termico diferen.	Microso.	Otros analisis

EL CONSULTOR.– DEBERA MARCAR SOBRE EL MAPA: LAS ESTACIONES CON SU NUMERO DE REFERENCIA (EN AZUL) Y LOS CORTES REALIZADOS SOBRE EL TERRENO (EN ROJO).
PARA UN CONTROL CORRECTO DE LA MARCHA DEL TRABAJO DE CAMPO EL CONSULTOR DEBERA ENVIAR ENTRE LOS DIAS 1 al 7 y 15 al 22 DE CADA MES ESTAS HOJAS AL INSTITUTO GEOLOGICO Y MINERO DE ESPAÑA, DIVISION DE GEOLOGIA C/ RIOS ROSAS, 23 – MADRID - 3.

Recibido I.G.M.E. el 27-V-81 Enviado el 27-05-81

El Supervisor El Consultor

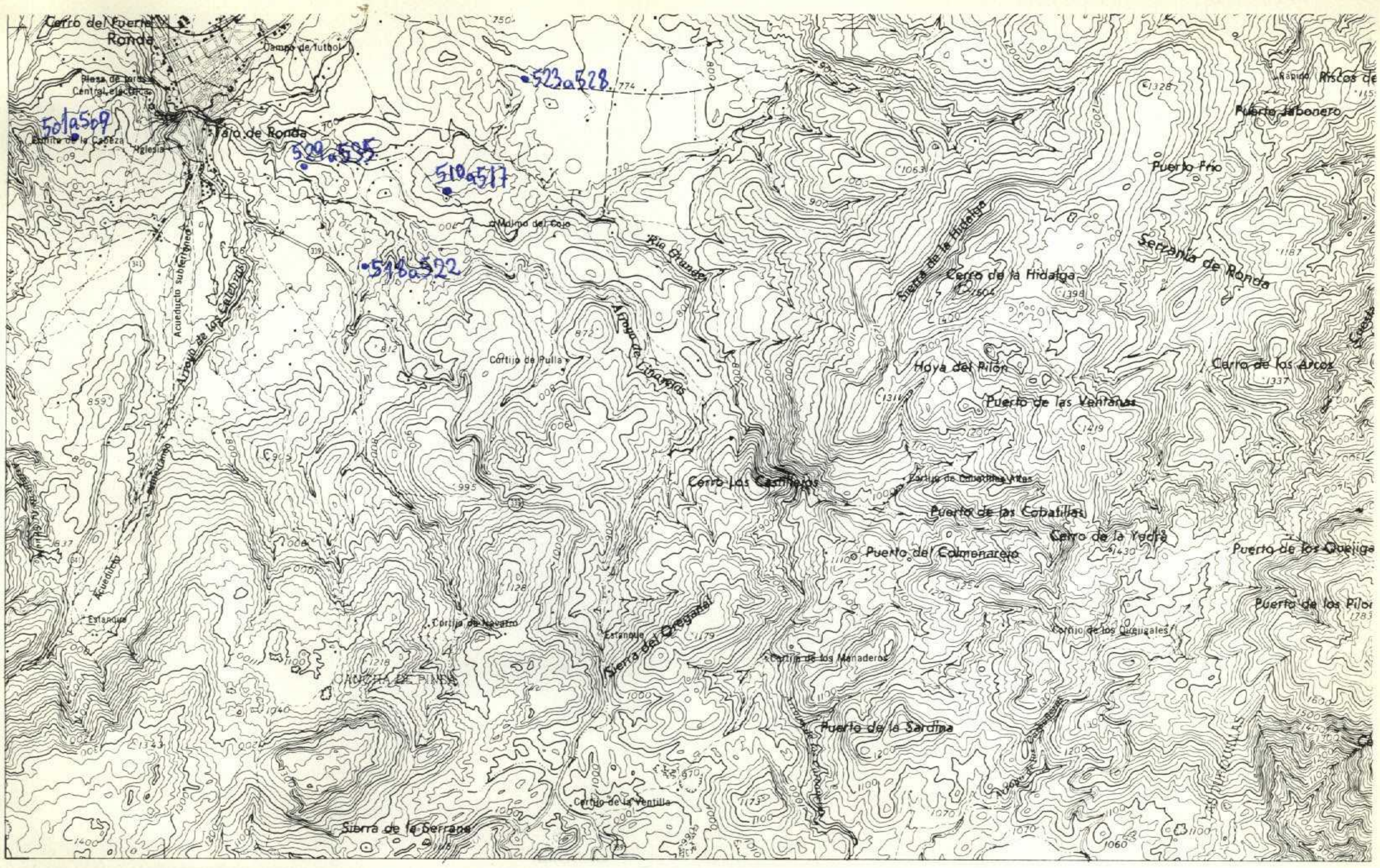

NUMERO DE LA HOJA 1044 CUADRANTE

4	1
~~3~~	2

38

DATOS A RELLENAR POR EL IGME		DATOS A RELLE POR EL CONSUL		DATOS A RELLENAR POR EL IGME			
Nº de la hoja 1:50.000	Cuadrante número	Nº del documento	CONSULT / ESPECIAL QUE REAL LA ESTAC	Recibido	Ref. Control	Perforado	Verificado
1444	3		TC FM				

DATOS A RELLENAR POR EL CONSULTOR

NUMERO DE LA ESTACION	Fotografia	Petro l.yM	Macrop.	Micropal.	Sedimen.	Rayos X	Espectro. masas	C 14	Analisis quimico	Termico diferen.	Microso	Otros analisis
0501				1	1							
502				1	1							
503				1	1							
504				1	1							
505				1	1							
506				1	1							
507				1	1							
508				1	1							
509				1	1							
510				1	1							
511				1	1							
512				1	1							
513				1	1							
514				1	1							
515				1	1							
516				1	1							
517				1	1							
518				1	1							
519				1	1							
520				1	1							
521				1	1							
522				1	1							
523				1	1							
524				1	1							
525				1	1							
526				1	1							
527				1	1							
528				1	1							
529				1	1							
530				1	1							
531				1	1							
532				1	1							
533				1	1							
534				1	1							
535				1	1							

DATOS A RELLENAR POR EL CONSULTOR

NUMERO DE LA ESTACION	Fotografia	Petro l.yM.	Macrop.	Micropal.	Sedimen.	Rayos X	Espectro. masas	C 14	Analisis quimico	Termico diferen.	Microso	Otros analisis

EL CONSULTOR – DEBERA MARCAR SOBRE EL MAPA: LAS ESTACIONES CON SU NUMERO DE REFERENCIA (EN AZUL) Y LOS CORTES REALIZADOS SOBRE EL TERRENO (EN ROJO).
PARA UN CONTROL CORRECTO DE LA MARCHA DEL TRABAJO DE CAMPO EL CONSULTOR DEBERA ENVIAR ENTRE LOS DIAS 1 al 7 y 15 al 22 DE CADA MES ESTAS HOJAS AL INSTITUTO GEOLOGICO Y MINERO DE ESPAÑA, DIVISION DE GEOLOGIA. C/ RIOS ROSAS, 23 – MADRID - 3.

Recibido I.G.M.E. el 27-V-81 Enviado el 27-05-81

El Supervisor [signature] El Consultor [signature]